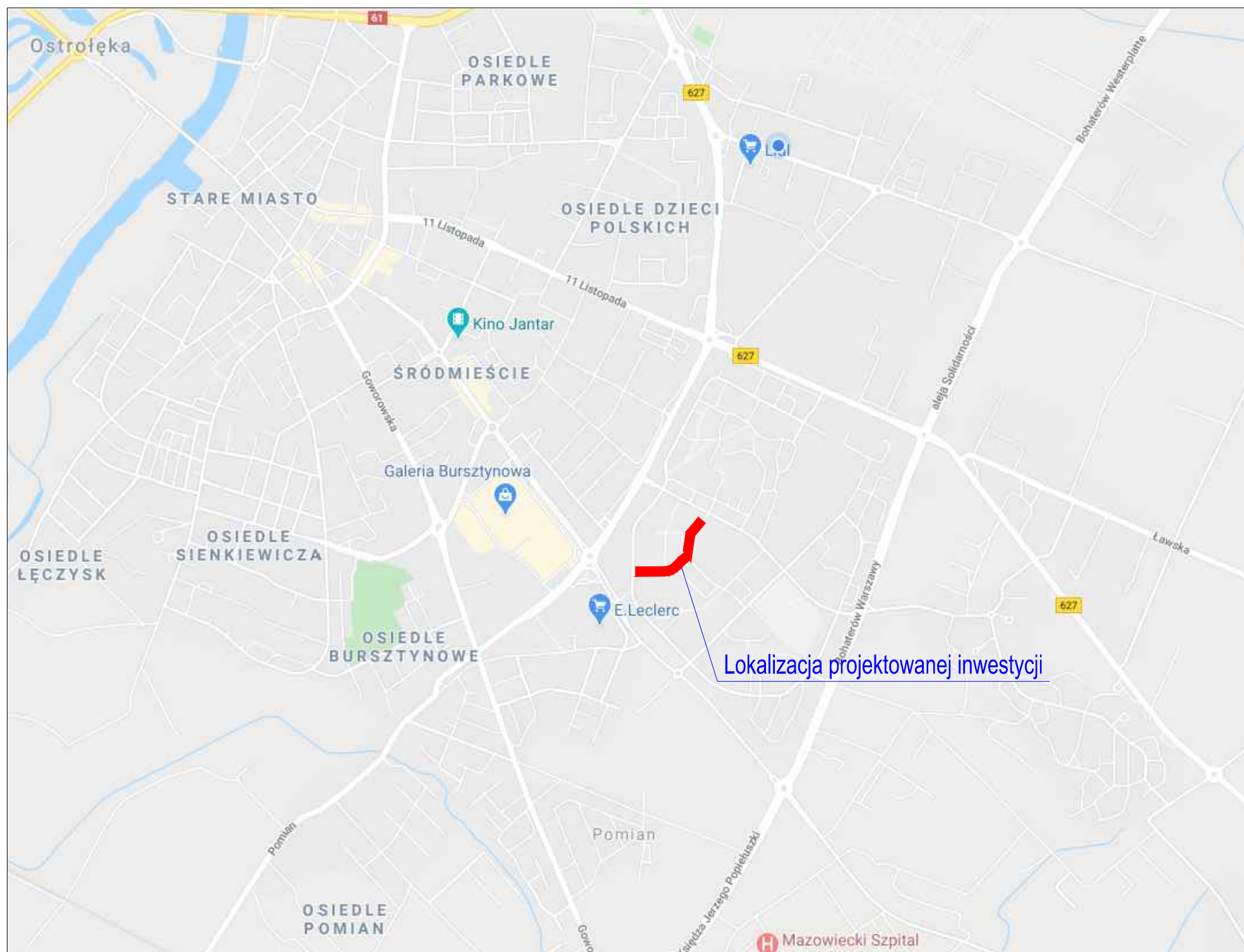

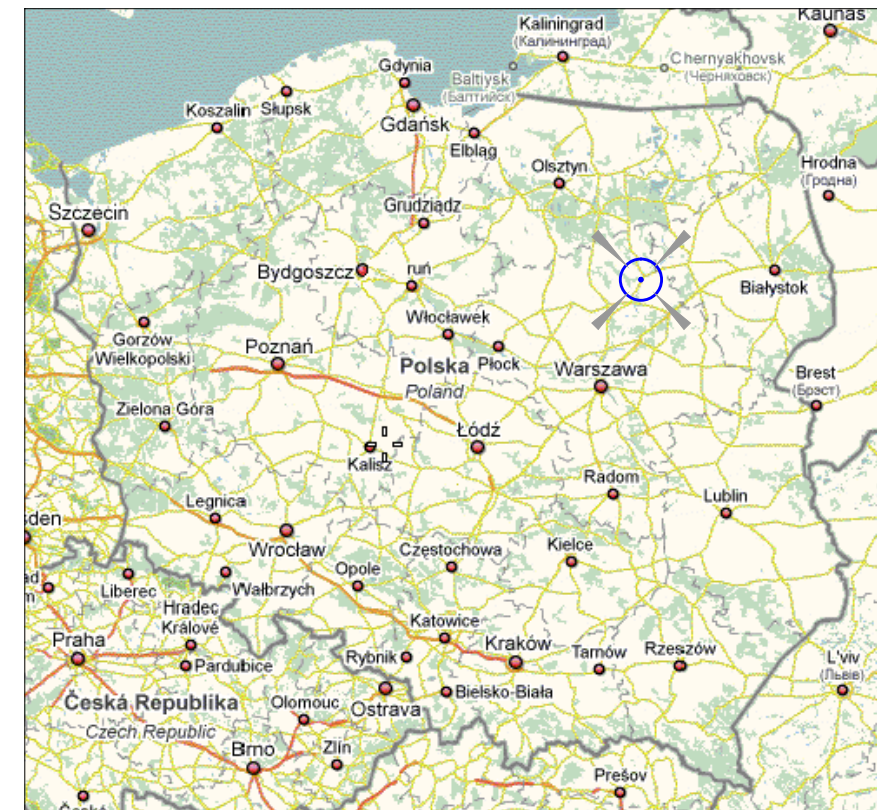


# PLAN ORIENTACYJNY



## Legenda:

Lokalizacja terenu objętego opracowaniem



**"TRAFFIC" PRACOWNIA PROJEKTOWA DRÓG I MOSTÓW MACIEJ GIERS**  
07 -410 OSTROŁĘKA, UL. GEN. STEFANA ROWECKIEGO "GROTA" 9/1  
kom. 510-168-863, NIP 758-210-24-68, Regon 141928879

inwestor: <b>PREZYDENT MIASTA OSTROŁĘKI</b> pl. gen. Józefa Bema 1 07-410 Ostrołęka	inwestycja: Przebudowa pasa drogowego ul. gen. Franciszka Kleeberga w zakresie przebudowy ciągu pieszego w granicy pasa drogowego w Ostrołęce,	skala: <b>1:15000</b> data opracowania: <b>02.2020</b>
--	---	---

## **MATERIAŁY DO ZGŁOSZENIA**

lokalizacja: woj. mazowieckie, pow. ostrołęka, m. Ostrołęka, ul. gen. Franciszka Kleeberga, osiedle Centrum

temat projektu: Przebudowa pasa drogowego ul. gen. Franciszka Kleeberga w zakresie przebudowy ciągu pieszego w granicy pasa drogowego w Ostrołęce,

nazwa rysunku: **PLAN ORIENTACYJNY** nr rysunku: **1** stron: **1**

Zastrzegam wszelkie prawa wynikające z Ustawy o prawie autorskim. Rysunek niniejszy nie może być w całości lub w części pryzyskany, uzupełniony lub odstępiony komukolwiek, bez pisemnej zgody firmy: "TRAFFIC" - Pracownia Projektowa Dróg i Mostów Maciej Giers

## **ZESPÓŁ PROJEKTOWY**

branża	funkcja	imię i nazwisko	nr uprawnień	podpis
<b>DROGOWA</b>	opracował	mgr inż. Maciej Giers		